



ЈП Урбанизам - Крагујевац

34 000 Крагујевац ул. Краља Петра I 23

www.urbanizam.co.rs ПИБ: 101577522; Мат бр: 07165862
тел: 034/306-603 (централа); e-mail: office@urbanizam.co.rs
рачун: 165-7010418199-74; 155-42830-45; 205-61692-88



ГРАД КРАГУЈЕВАЦ

**ИСПРАВКА ТЕХНИЧКЕ ГРЕШКЕ
У ДЕЛУ ИЗМЕНЕ И ДОПУНЕ
ПЛАНА ДЕТАЉНЕ РЕГУЛАЦИЈЕ
"РАДНА ЗОНА СОБОВИЦА -ЛУЖНИЦЕ"**

Крагујевац

2024.



ГРАД КРАГУЈЕВАЦ



ЈП Урбанизам - Крагујевац

34 000 Крагујевац ул. Краља Петра I 23

www.urbanizam.co.rs ПИБ: 101577522; Маг бр: 07165862
тел: 034/306-603 (централа); e-mail: office@urbanizam.co.rs
рачун: 165-7010418199-74; 155-42830-45; 205-61692-88



ИСПРАВКА ТЕХНИЧКЕ ГРЕШКЕ

У ДЕЛУ ИЗМЕНЕ И ДОПУНЕ ПЛАНА ДЕТАЉНЕ РЕГУЛАЦИЈЕ "РАДНА ЗОНА
СОБОВИЦА -ЛУЖНИЦЕ"

На основу чл.56 и члана 70, Став 2, Правилника о садржини, начину и поступку израде докумената просторног и урбанистичког планирања (Службени гласник Републике Србије број 32/19), текстуални део и графичке прилоге овог Плана

ОБЕРАВАЈУ:

текстуални део и графичке прилоге овог Плана

Председник Скупштине града	ИВИЦА МОМЧИЛОВИЋ, мастер.инж.сао.	
Одговорни урбаниста	ВЕСНА ЈОВАНОВИЋ МИЛОШЕВИЋ, дип.инж.арх. (лиценца бр. 200 896 06)	

в.д. директора



Иван Станковић, дипл.инж.грађ.

Крагујевац

2024.

ИНВЕСТИТОР

MIND - Milanović Industries Park

НОСИЛАЦ ИЗРАДЕ

ЈП УРБАНИЗАМ – КРАГУЈЕВАЦ

ЕЛАБОРАТ

ИСПРАВКА ТЕХНИЧКЕ ГРЕШКЕ У ДЕЛУ ИЗМЕНЕ И ДОПУНЕ ПЛАНА ДЕТАЉНЕ РЕГУЛАЦИЈЕ "РАДНА ЗОНА СОБОВИЦА -ЛУЖНИЦЕ"

ВД ДИРЕКТОРА



Иван Станковић, дипл.инж.грађ.

ИЗВРШНИ ДИРЕКТОР



Мирјана Ћирић, дипл.инж.арх.

ОДГОВОРНИ УРБАНИСТА :



Весна Јовановић Милошевић, дипл.инж.арх.

ОПШТА ДОКУМЕНТАЦИЈА



5000227291682

**ИЗВОД О
РЕГИСТРАЦИЈИ
ПРИВРЕДНОГ СУБЈЕКТА****ОСНОВНИ ИДЕНТИФИКАЦИОНИ ПОДАТАК**

Матични / Регистарски број 07165862

СТАТУСИ

Статус привредног субјекта Активан

Са статусом социјалног
предузетништва Не**ПРАВНА ФОРМА**

Правна форма Јавно предузеће

ПОСЛОВНО ИМЕ

Пословно име Јавно предузеће Урбанизам-Крагујевац

Скраћено пословно име ЈП Урбанизам-Крагујевац

ПОДАЦИ О АДРЕСАМА**Адреса седишта**

Општина КРАГУЈЕВАЦ

Место КРАГУЈЕВАЦ

Улица Краља Петра I

Број и слово 23

Спрат, број стана и слово / /

Адреса за пријем електронске поште

Е- пошта office@urbanizam.co.rs

ПОСЛОВНИ ПОДАЦИ**Подаци оснивања**

Датум оснивања 06.06.1973

Време трајања

Време трајања привредног субјекта Неограничено

Претежна делатност

Шифра делатности 7111

Назив делатности Архитектонска делатност

Остали идентификациони подаци

Порески Идентификациони Број (ПИБ)

101577522

Подаци од значаја за правни промет

Текући рачуни

165-0007010418652-73

165-0007010418571-25

200-3437380101988-46

205-0000000061692-88

165-0007010418617-81

840-0000000975743-68

200-3437380101005-85

165-0007010418474-25

165-0007010418199-74

165-0007010418528-57

Контакт подаци

Телефон 1

+381 (0)34 306603

Факс

+381 (0)34 335252

Интернет адреса

www.urbanizam.co.rs

Подаци о статусу / оснивачком акту

Датум важећег статута

Датум важећег оснивачког акта

18.10.2016

Законски (статутарни) заступници**Физичка лица**

1. Име

Иван

Презиме

Станковић

ЈМБГ

1511972720036

Функција

в.д. директора

Ограничење
супотписом

не постоји ограничење супотписом

Надзорни одбор**Председник надзорног одбора**

Име

Ненад

Презиме

Петковић

ЈМБГ

1602969720020

Чланови надзорног одбора

1. Име

Весна

Презиме

Савић

ЈМБГ

0604961725022

2. Име

Јасмина

Презиме

Димитријевић

ЈМБГ

0507983725020

Чланови / Сувласници**Подаци о члану**

Основно име

Grad Kragujevac

Регистарски /
Матични број

07184069

Подаци о капиталу**Новчани**

износ

датум

Уписан: 472.589,21 EUR, у противвредности од
37.280.199,83 RSD

износ

датум

Уплаћен: 472.589,21 EUR, у противвредности од
37.280.199,83 RSD

31.12.2004

Удео

износ(%)

100,000000000000

Основни капитал друштва**Новчани**

износ

датум

Уписан: 472.589,21 EUR, у противвредности од
37.280.199,83 RSD

износ

датум

Уплаћен: 472.589,21 EUR, у противвредности од
37.280.199,83 RSD

31.12.2004

Регистратор Милана Маглов





ИНЖЕЊЕРСКА КОМОРА СРБИЈЕ

ЛИЦЕНЦА

ОДГОВОРНОГ УРБАНИСТЕ

На основу Закона о планирању и изградњи и
Статута Инжењерске коморе Србије

УПРАВНИ ОДБОР ИНЖЕЊЕРСКЕ КОМОРЕ СРБИЈЕ
утврђује да је

Весна М. Јовановић Милошевић

дипломирани инжењер архитектуре

ЈМБ 2809969725011

одговорни урбаниста

за руковођење изработом урбанистичких планова и урбанистичких пројеката

Број лиценце

200 0896 06



У Београду,
9. марта 2006. године

ПРЕДСЕДНИК КОМОРЕ

Милан Вуковић
дипл. грађ. инж.

Број: 02-12/2024-3907
Београд, 13.02.2024. године



На основу члана 14. Статута Инжењерске коморе Србије
("СГ РС" бр. 36/19), а на лични захтев члана Коморе,
Инжењерска комора Србије издаје

ПОТВРДУ

Којом се потврђује да је Весна М. Јовановић Милошевић, дипл. инж. арх.
лиценца број

200 0896 06

**Одговорни урбаниста за руковођење израдом урбанистичких планова
и урбанистичких пројеката**

на дан издавања ове потврде члан Инжењерске коморе Србије, да је измирио
обавезу плаћања чланарине Комори за текућу годину, односно до 09.08.2025.
године, као и да му није изречена мера пред Судом части Инжењерске
коморе Србије



Председник Управног одбора
Инжењерске коморе Србије

Михаило Мишић, дипл. грађ. инж.



ЈП Урбанизам - Крагујевац

34 000 Крагујевац ул. Краља Петра I 23

www.urbanizam.co.rs ПИБ: 101577522; Мат бр: 07165862
тел: 034/306-603 (централа); e-mail: office@urbanizam.co.rs
рачун: 165-7010418199-74; 155-42830-45; 205-61692-88



На основу Закона о планирању и изградњи ("Службени гласник РС", број 72/2009, 81/2009, 64/2010 - одлука УС РС, 24/2011, 121/2012, 42/2013 - одлука УС РС, 50/2013 - одлука УС РС, 98/2013 - одлука УС РС, 132/2014, 145/2014 и 83/2018, 31/2019, 37/2019 – други закон, 9/2020, 52/2021 и 62/2023), и члана 77. став 5. Правилника о садржини, начину и поступку израде докумената просторног и урбанистичког планирања ("Службени гласник РС", број 32/2019) у својству одговорног урбанисте, дајем следећу

ИЗЈАВУ

Да је Елаборат **ИСПРАВКЕ ТЕХНИЧКЕ ГРЕШКЕ У ДЕЛУ ИЗМЕНЕ И ДОПУНЕ ПЛАНА ДЕТАЉНЕ РЕГУЛАЦИЈЕ "РАДНА ЗОНА СОБОВИЦА -ЛУЖНИЦЕ"**

- израђен у складу са Законом о планирању и изградњи ("Службени гласник РС", број 72/2009, 81/2009, 64/2010 - одлука УС РС, 24/2011, 121/2012, 42/2013 - одлука УС РС, 50/2013 - одлука УС РС, 98/2013 - одлука УС РС, 132/2014, 145/2014 и 83/2018, 31/2019, 37/2019 – други закон, 9/2020, 52/2021 и 62/2023);
- израђен у складу са Правилником о садржини, начину и поступку израде докумената просторног и урбанистичког планирања ("Службени гласник РС", број 32/2019);
- израђен у складу са важећим планским документима ширег подручја.
- Израђен у складу са Мишљењем Комисије за планове града Крагујевца број 350-2332/24-I-01 од 03.10.2024.године

Одговорни урбаниста: **Весна Јовановић Милошевић** дип.инж.арх.

Број лиценце: **200 0896 06**

Лични печат: Потпис:

Место и датум: Крагујевац, октобар 2024. године

ТЕКСТУАЛНИ ДЕО



ЈП Урбанизам - Крагујевац

34 000 Крагујевац ул. Краља Петра I 23

www.urbanizam.co.rs ПИБ: 101577522; Мат бр: 07165862
тел: 034/306-603 (централa); e-mail: office@urbanizam.co.rs
рачун: 165-7010418199-74; 155-42830-45; 205-61692-88



Град Крагујевац
Градска управа за развој и инвестиције
Николе Пашића бр.6/2, 34000 Крагујевац
за Начелника управе Снежана Петровић
телефон: 034/506-132
email: sluzbazaprostornoplaniranjekg@gmail.com

ПРЕДМЕТ: ИСПРАВКА ТЕХНИЧКЕ ГРЕШКЕ У ДЕЛУ ИЗМЕНЕ И ДОПУНЕ ПЛАНА ДЕТАЉНЕ РЕГУЛАЦИЈЕ "РАДНА ЗОНА СОБОВИЦА-ЛУЖНИЦЕ"

На основу Одлуке о изради **Измена и допуна Плана детаљне регулације "Радна зона Собовица-Лужнице"** донела је Скупштина града Крагујевца, број 350-800/21-I од 23.април.2021. године („Службени лист града Крагујевца“, бр.10/2021), ЈП “Урбанизам” Крагујевац израдило је План који је усвојила Скупштина Града Крагујевца број 350-2374/21-I од 10. децембар. 2021.године („Службени лист града Крагујевца“, бр. 39/2021).

Након усвајања Плана, а приликом реализације, утврђена је грешка у неподударању графичког прилога број.6 План инфраструктуре са графичким прилогом број 4. Планирана намена површина. Техничка грешка се односи на графички прилог број 6.“План инфраструктуре“, Р-1:5000 на катастарској парцели број 4768 и делу катастарске парцеле 4769 КО Горње Јарушице, тако што се у графици и легенди укидају шрафуре и ознаке “зона изворишта водоснабдевања“ и „зона пречишћавања отпадних вода“

Према Закону о планирању и изградњи („Службени гласник Републике Србије“, број 72/09, 81/09-испр., 64/10-одлука УС,24/11, 121/12, 42/13 -одлука УС, 50/13-одлука УС, 98/13 , 132/14, 145/14, 83/18, 31/19, 37/19, 09/20, 52/21 и 62/23) члан 2, став 1 тачка 80 неопходно је да се спроведе процедура исправке техничке грешке усвајањем новог графичког прилога број.6 План инфраструктуре, тј. усклађивање са графичким прилогом број 4. Планирана намена површина из поменуте Измене и допуне ПГР-а, а према члану 47а горе наведеног Закона. Текстуални део предметног Плана остаје исти.

Молимо вас да спроведете процедуру исправке техничке грешке усвајањем новог графичког прилога број.6 План инфраструктуре.

У прилогу:

- Мишљење Комисије за планове града Крагујевца број 350-2332/24-I-01 од 03.10.2024.године
- графички прилог број.6 План инфраструктуре – извод из важећег ПГР-а;
- графички прилог број.6 План инфраструктуре - са исправком техничке грешке.

Обрађивач:

Весна Јовановић Милошевић, дипл.инж.арх.

Извршни директор:
Мирјана Ђирић,дипл.инж.арх.

вд. директора

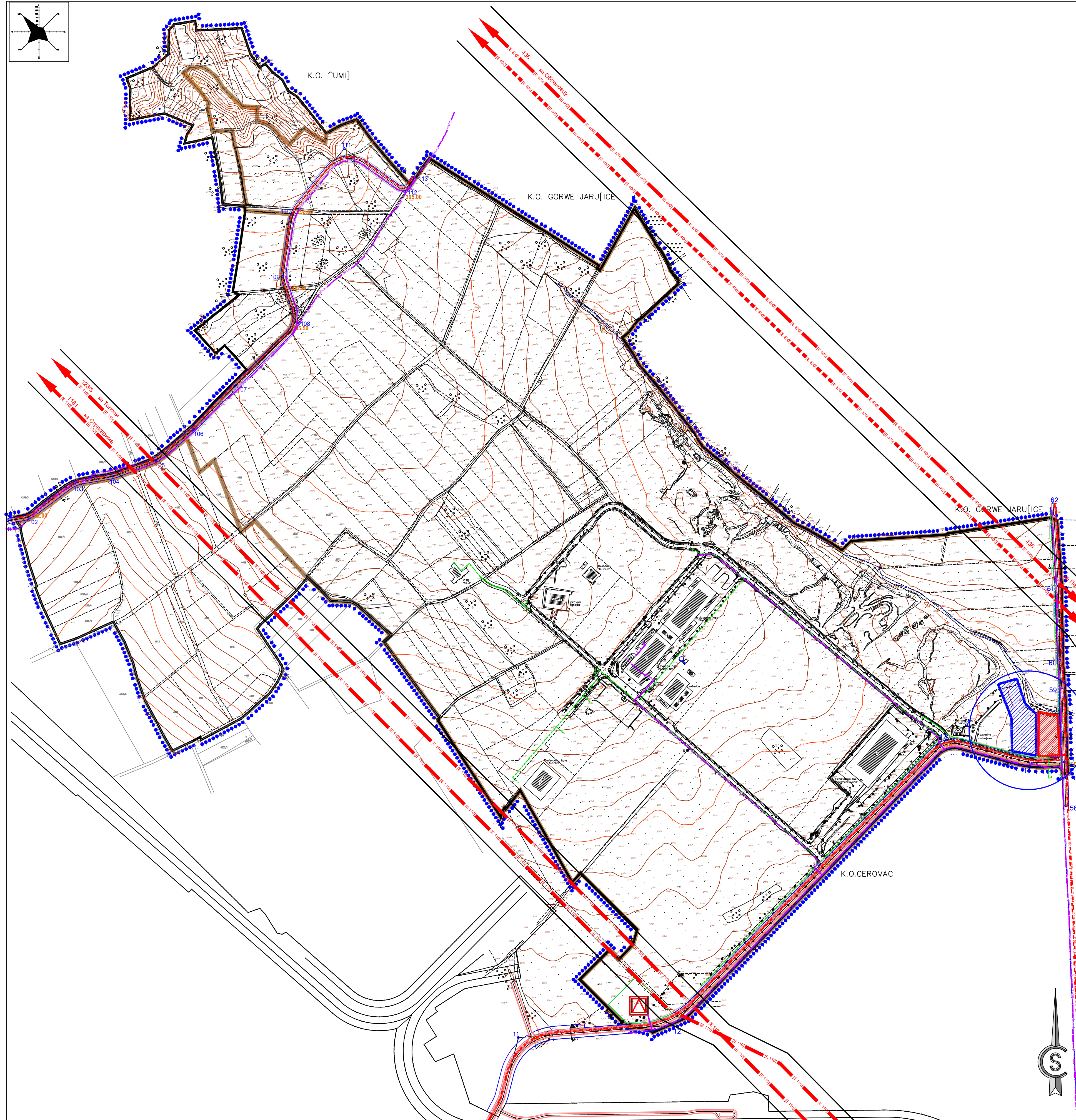
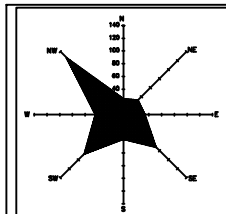
Иван Станковић, дипл.инж.грађ



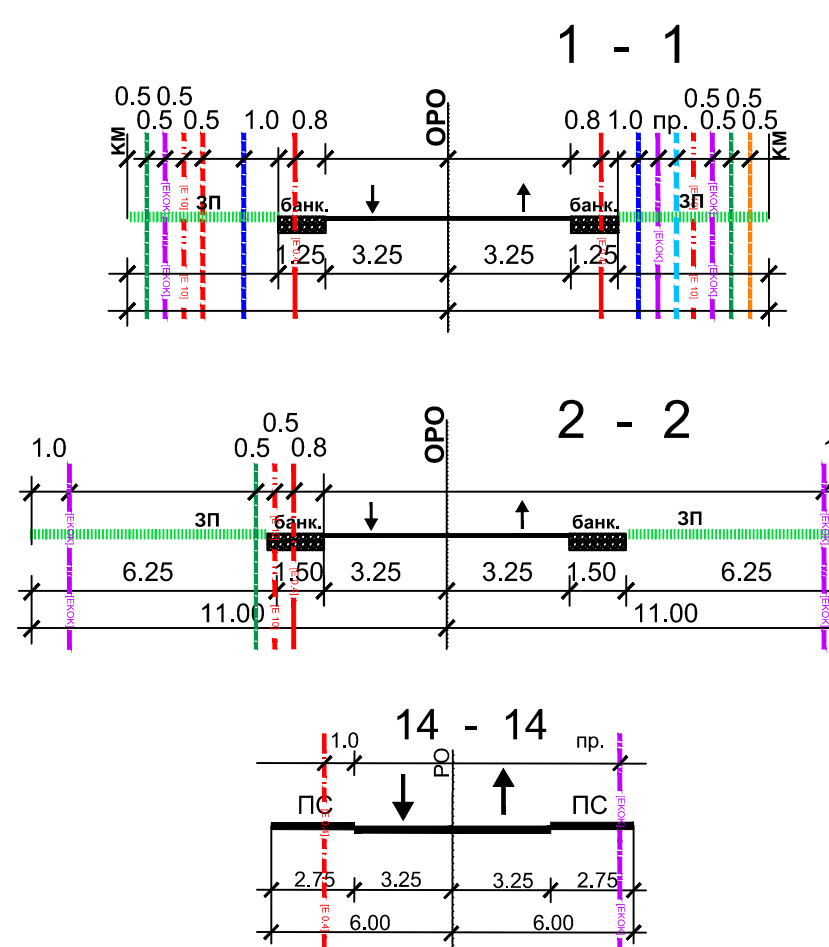
Достављено:

- наслову
- обрађивачу
- архиви

ГРАФИЧКИ ДЕО



КАРАКТЕРИСТИЧНИ ПРОФИЛ



ЛОКАЦИЈА ИСПРАВКЕ ТЕХНИЧКЕ ГРЕШКЕ

ГРАД КРАГУЈЕВАЦ

- ЛЕГЕНДА:
- ГРАНИЦА ОБУХВАТА ПЛАНА
- ГРАНИЦА ОБУХВАТА ГРАЂЕВИНСКОГ ПОДРУЧЈА
- ЛИНИЈА ОСТАЛИХ ЈАВНИХ НАМЕНА
- РЕГУЛАЦИОНА ЛИНИЈА (РЛ)
- ПЛАНИРАНА ВОДОВОДНА ЛИНИЈА
- ЗОНА ИЗВОРИШТА ВОДОСНАБДЕВАЊА
- ЗОНА ПРЕЧИШЋАВАЊА ОТПАДНИХ ВОДА
- ПОСТОЈЕЋИ ВОДОТОК
- ПОСТОЈЕЋИ ДАЛЕКОВОД 400kV
- ПЛАНИРАНИ ДАЛЕКОВОД 400kV
- ПЛАНИРАНА ТРАНСФОРМАТОРСКА СТАНИЦА 110/к kV
- ПОСТОЈЕЋИ ДАЛЕКОВОД 110kV
- ПЛАНИРАНИ ЕЛЕКТРОЕНЕРГЕТСКИ КАБЛ 10kV
- ПЛАНИРАНИ ЕЛЕКТРОЕНЕРГЕТСКИ КАБЛ 1kV
- ПОСТОЈЕЋИ ТЕЛЕКОМУНИКАЦИОНИ КАБЛ
- ПЛАНИРАНИ ТЕЛЕКОМУНИКАЦИОНИ КАБЛ
- ПЛАНИРАНИ ДИСТРИБУТИВНИ ЧЕЛИЧНИ ГАСОВОД до 16 bara
- ПОСТОЈЕЋИ ДИСТРИБУТИВНИ ПОЛИЕТИЛЕНСКИ ГАСОВОД до 4 bara

ГРАД КРАГУЈЕВАЦ

На основу члана 56 и члана 70, став 2, Правилника о садржини, начину и поступку израде докумената просторног и урбанистичког планирања (Службени гласник РС, бр. 32/2019).


О В Е Р А В А Ј У

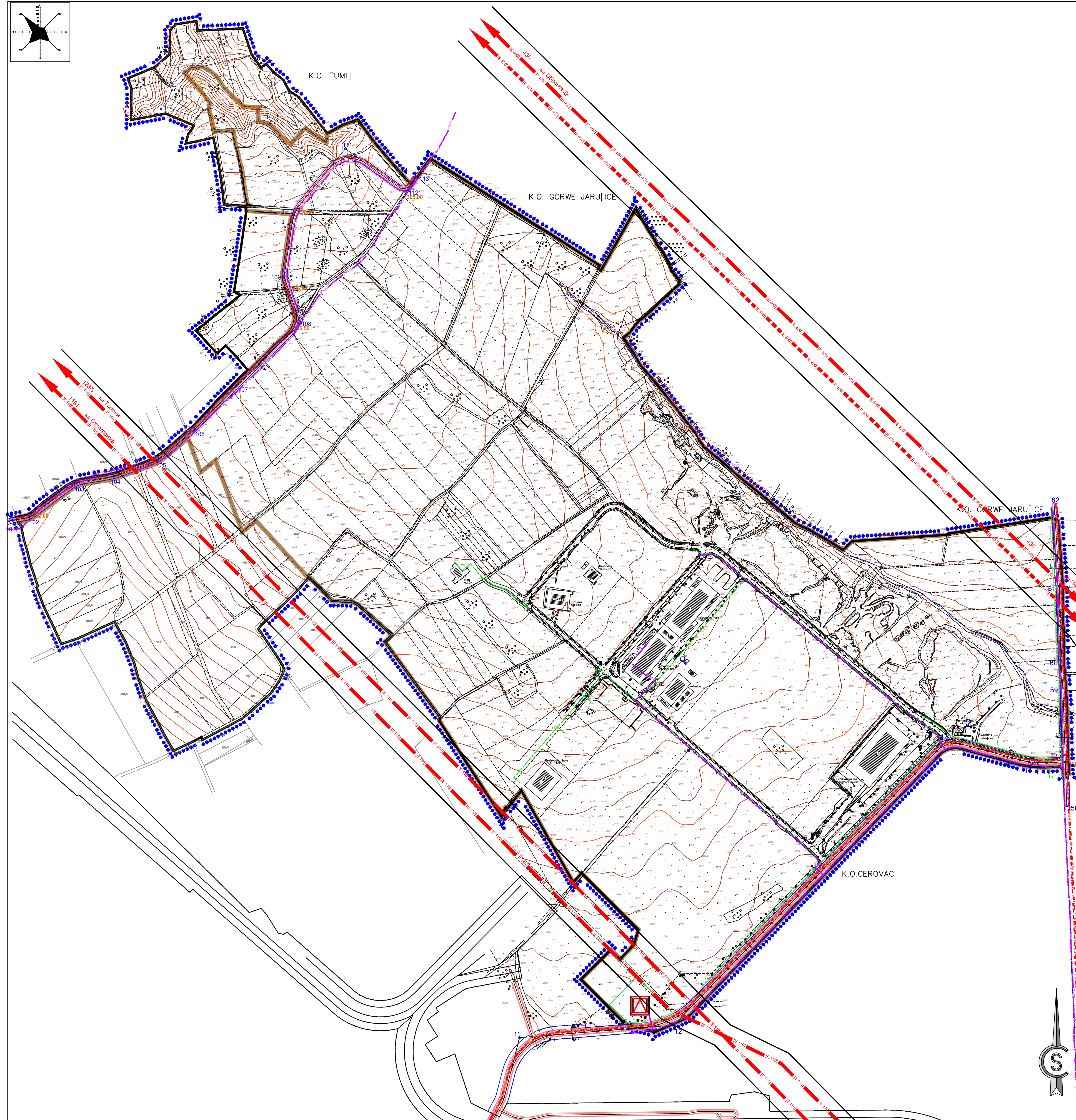
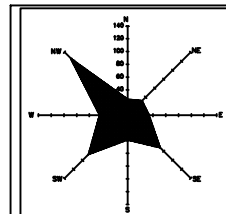
текстуални део и графичке прилоге

Table with 2 columns: Position (ПРЕДСЕДНИК СКУПШТИНЕ ГРАДА, ОДГОВОРНИ УРБАНИСТА) and Name (ИВИЦА МОМАЧКОВИЋ, ВЕСНА ЈОВАНОВИЋ МИЛОШЕВИЋ).

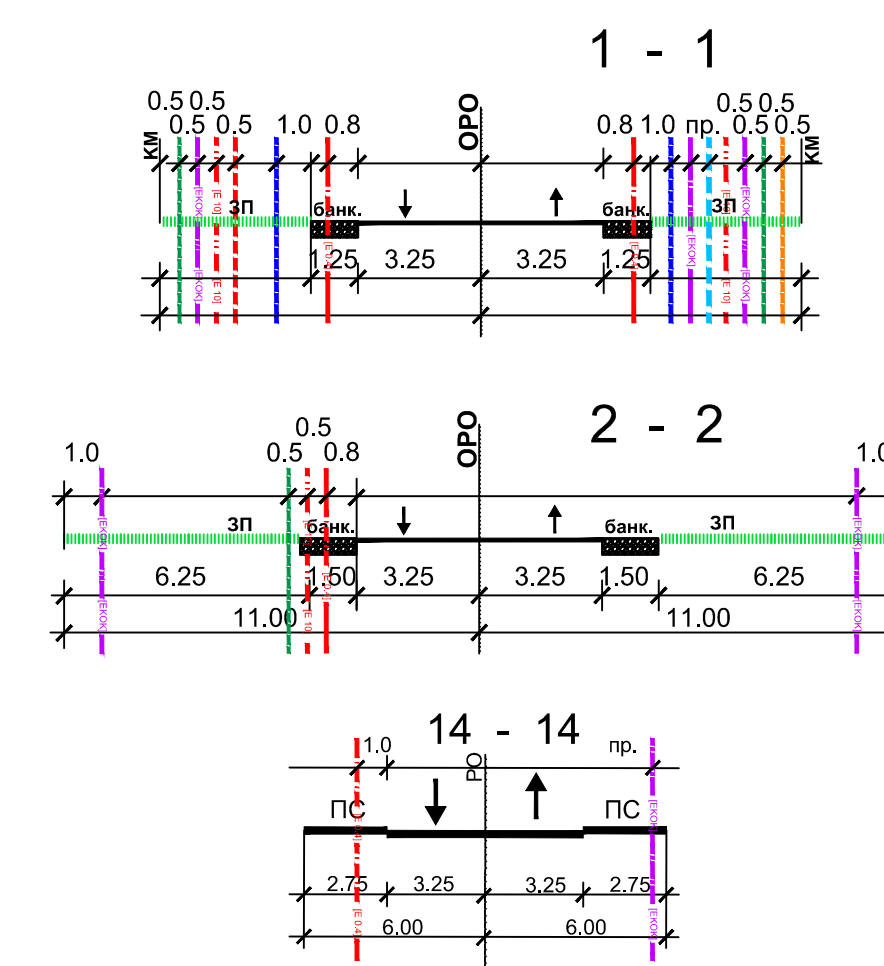
ИСПРАВКА ТЕХНИЧКЕ ГРЕШКЕ У ДЕЛУ ИЗМЕНЕ И ДОПУНЕ ПЛАН ДЕТАЉНЕ РЕГУЛАЦИЈЕ "РАДНА ЗОНА СОВОВИЦА-ЛУЖНИЦЕ"

Table with 2 columns: Field (ИНВЕСТИТОР И НАРУЧИЛАЦ, НОСИЛАЦ КАРТЕ, ОБРАТИВАЧ, НАЗИВ КАРТЕ, ОДГОВОРНИ УРБАНИСТА, УРБАНИСТА, ИЗВРШНИ ДИРЕКТОР, ВД ДИРЕКТОРА, БРОЈ КАРТЕ) and Value (MIND Real Estate d.o.o., Град Крагујевац, Јавно предузеће "УРБАНИЗАМ" - Крагујевац, Извод из плана карта бр 6. ПЛАН ИНФРАСТРУКТУРЕ, ВЕСНА ЈОВАНОВИЋ МИЛОШЕВИЋ, ВЕСНА ЈОВАНОВИЋ МИЛОШЕВИЋ, МИРЈАНА ТИРИЋ, ИВАН СТАНКОВИЋ).





КАРАКТЕРИСТИЧНИ ПРОФИЛ



ГРАД КРАГУЈЕВАЦ

ЛЕГЕНДА:

- ГРАНИЦА ОБУХВАТА ПЛАНА
- ГРАНИЦА ОБУХВАТА ГРАЂЕВИНСКОГ ПОДРУЧЈА
- ЛИНИЈА ОСТАЛИХ ЈАВНИХ НАМЕНА
- РЕГУЛАЦИОНА ЛИНИЈА (РЛ)
- ПЛАНИРАНА ВОДОВОДНА ЛИНИЈА
- ПОСТОЈЕЋИ ВОДОТОК
- ПОСТОЈЕЋИ ДАЛЕКОВОД 400kV
- ПЛАНИРАНИ ДАЛЕКОВОД 400kV
- ПЛАНИРАНА ТРАНСФОРМАТОРСКА СТАНИЦА 110/x kV
- ПОСТОЈЕЋИ ДАЛЕКОВОД 110kV
- ПЛАНИРАНИ ЕЛЕКТРОЕНЕРГЕТСКИ КАБЛ 10kV
- ПЛАНИРАНИ ЕЛЕКТРОЕНЕРГЕТСКИ КАБЛ 1kV
- ПОСТОЈЕЋИ ТЕЛЕКОМУНИКАЦИОНИ КАБЛ
- ПЛАНИРАНИ ТЕЛЕКОМУНИКАЦИОНИ КАБЛ
- ПЛАНИРАНИ ДИСТРИБУТИВНИ ЧЕЛИЧНИ ГАСОВОД до 16 bara
- ПОСТОЈЕЋИ ДИСТРИБУТИВНИ ПОЛИЕТИЛЕНСКИ ГАСОВОД до 4 bara



ГРАД КРАГУЈЕВАЦ

На основу члана 56 и члана 70, став 2, Правилника о садржини, начину и поступку израде докумената просторног и урбанистичког планирања (Службени гласник РС, бр. 32/2019).


ОБЕРАВАЈУ

текстуални део и графичке прилоге

ПРЕДСЕДНИК СКУПШТИНЕ ГРАДА	ИВИЦА МОМЧИЛОВИЋ, мастер.инж.сао
ОДГОВОРНИ УРБАНИСТА	ВЕСНА ЈОВАНОВИЋ МИЛОШЕВИЋ, дип.инж.арх., лиценца МКС бр. 200 898 06

ИСПРАВКА ТЕХНИЧКЕ ГРЕШКЕ У ДЕЛУ ИЗМЕНЕ И ДОПУНЕ ПЛАН ДЕТАЉНЕ РЕГУЛАЦИЈЕ "РАДНА ЗОНА СОВОВИЦА-ЛУЖНИЦЕ"

	ЈП "УРБАНИЗАМ" - КРАГУЈЕВАЦ Ул. Краља Петра I бр. 23 34000 Крагујевац www.urbanizam.co.rs тел: 034 306-600 (централна) факс: 034 338-262 e-mail: office@urbanizam.co.rs ПИБ: 101877322 Мат. бр. 07168692
ИНВЕСТИТОР И НАРУЧИЛАЦ	MIND Real Estate d.o.o.
НОСИЛАЦ ИЗМЕНЕ	Град Крагујевац, Градска управа за развој и инвестиције
ОБРАЗЛАЖАЧ	Јавно предузеће "УРБАНИЗАМ" - Крагујевац
НАЗИВ КАРТЕ	ПЛАН ИНФРАСТРУКТУРЕ
ОДГОВОРНИ УРБАНИСТА	ВЕСНА ЈОВАНОВИЋ МИЛОШЕВИЋ, дип.инж.арх.
УРБАНИСТА	ВЕСНА ЈОВАНОВИЋ МИЛОШЕВИЋ, дип.инж.арх.
ИЗВРШНИ ДИРЕКТОР	
ВД ДИРЕКТОРА	ИВАН СТАНКОВИЋ, дип.инж.грађ.
БРОЈ КАРТЕ	06 БРОЈ ЛИСТА 01 ДАТУМ октобар 2024. РАЗМЕРА 1:5000





РЕПУБЛИКА СРБИЈА
СКУПШТИНА ГРАДА КРАГУЈЕВЦА
Комисија за планове
Број: 350-2332/24-I-01
Датум: 03.10.2024. године
К Р А Г У Ј Е В А Ц

Комисија за планове Скупштине града Крагујевца на основу члана 47а. Закона о планирању и изградњи („Службени гласник РС“, бр. 72/09, 81/09 - испр., 64/10 - Одлука УС, 24/11, 121/12, 42/13 - Одлука УС, 50/13 - Одлука УС, 98/13 - Одлука УС, 132/14, 145/14, 83/18, 31/19, 37/19, 9/20, 52/21 и 62/23) и чл. 2. Одлуке о образовању Комисије за планове („Службени лист града Крагујевца“, бр. 24/19, 13/21 и 2/23), а у складу са чл. 26. Пословника о раду Комисије за планове бр. 110-28/23-I-01 од 01.06.2023. године), на седници одржаној 3. октобра 2024. године, сачинила је

М И Ш Љ Е Њ Е

**поводом Иницијативе за исправку техничке грешке у делу Измене и допуне
Плана детаљне регулације „Радна зона Собовица - Лужнице“
(„Сл. лист града Крагујевца“ бр. 39/21)**

Комисија за планове (у даљем тексту: Комисија), на седници одржаној 03.10.2024. године у згради Града Крагујевца (сала 105), разматрала је *Иницијативу за исправку техничке грешке у делу Измене и допуне Плана детаљне регулације „Радна зона Собовица - Лужнице“, „Службени лист града Крагујевца“ број 39/21* (у даљем тексту: Иницијатива). Иницијатива је поднета Комисији од стране Градске управе за развој и инвестиције, а по захтеву „Mind Real estate“ д.о.о. из Лужница, (бр. XXIV-2919/24 од 17.09.2024. године).

Подносилац захтева (власник кп бр. 4768/1 КО Лужнице, која је предмет Иницијативе) наводи да су у предметном Плану, само у графичком прилогу бр. 6 „План инфраструктуре“ остале обележене зоне изворишта водоснабдевања (бунари) и пречишћавања отпадних вода (постројење) из претходно важећег Плана детаљне регулације „Радна зона Собовица - Лужнице“, („Службени лист града Крагујевца“ број 32/17), које су у међувремену (у периоду између два плана) изведене на другој локацији у оквиру ширег комплекса МИНД парка. У графичком прилогу бр. 4 „Планирана намена површина“, ове површине се налазе у оквиру грађевинског земљишта остале намене – површине за индустрију и производњу.

Из ових разлога (уочених неусаглашености и нелогичности), подносилац Иницијативе обратио се надлежној градској управи да покрене процедуру исправке техничке грешке, тако да се „План инфраструктуре“ усклади са „Планираном наменом површина“ и осталим картама из предметног плана.

Комисија је радила у саставу: Иван Радуловић, председник, Аца Станковић, заменик председника, Невена Мићић, секретар, Марица Мијајловић, Светлана Чеперковић, Јелена Думбеловић и Невена Благојевић, чланови.

Седници Комисије су присуствовали и: представници Градске управе за имовинске послове, урбанизам, изградњу и озаконење, Татјана Јовановић, дипл.инж.арх., Александра Марковић, маст.инж.арх. и Вукашин Милинковић, дипл.инж.урб.рег.разв.; представници Градске управе за развој и инвестиције, Наташа Ристић, маст.инж.менаџмента и Смиљана Стојановић, дипл.правник.

Разматрајући Иницијативу, Комисија је проверила прихватљивост инструмента „исправка техничке грешке“ за решавање евидентираног проблема у вези са спровођењем дела предметног Плана:

- у складу са Законом (чл. 2 ст.1 тачка 80 и чл. 47а), техничка грешка у планском документу је грешка која се уочи у току спровођења усвојеног плана (у текстуалном или графичком делу), а односи се на грешке у називима, бројевима, графичким симболима (тачкама, линијама и површинама), као и друге очигледне нетачности и нелогичности које се јављају у текстуалном и графичком делу планског документа (објављеном тексту и овереним графичким приказима). Исправљање техничких грешака у планском документу, спроводи се у оквиру процедуре у поступцима припреме и праћења израде планских докумената. Исправка техничке грешке производи правно дејство од када и плански документ у којем се исправља.
- увидом у графички део предметног плана, запажа се неусаглашеност у погледу зонирања изворишта водоснабдевања и пречишћавања отпадних вода на карти 6. „План

инфраструктуре" и осталим графичким прилозима плана (карта 4. „Планирана намена површина“, Р 1:5.000 и остале карте), која је последица преузимања ових зона у „Плану инфраструктуре“ из претходно важећег ПДР „Радна зона Собовица - Лужнице“, „Сл. лист града Крагујевца“ бр. 32/17 (карта 8. „Водопривредна и термоенергетска инфраструктура“), иако су бунари и постројења у међупланском периоду изведени на другој локацији. Ова неусаглашеност и нелогичност графичког дела плана (карта 6. План инфраструктуре) се може оквалификовати као техничка грешка у складу са Законом.

Сагледавајући претходно, Комисија је закључила да је у овом случају *прихватљива* примена инструмента „исправка техничке грешке“, у складу са Законом. С тим у вези, предлаже се корекција графичког дела плана (карта 6. „План инфраструктуре“, Р 1:5000 – укидање шрафура и ознака „зона изворишта водоснабдевања“ и „зона пречишћавања отпадних вода“), док би текстуални део Плана остао неизмењен.

ЗАКЉУЧАК

Поводом разматране Иницијативе, Комисија за планове је (са пет гласова „за“ и два гласа „уздржан“) дала **позитивно мишљење** о могућности исправке техничке грешке у делу *Измене и допуне Плана детаљне регулације „Радна зона Собовица - Лужнице“, „Службени лист града Крагујевца“ број 39/21*. Техничка грешка се исправља у графичком делу Плана, тако што би се на карти 6. „План инфраструктуре“, Р 1:5000 (у графици и легенди) укинуле шрафуре и ознаке „зона изворишта водоснабдевања“ и „зона пречишћавања отпадних вода“, док би текстуални део плана остао неизмењен.

Након исправке техничке грешке, Комисија ће обавити стручну контролу извршених корекција и о томе сачинити *Извештај*, који ће бити саставни део *Решења о исправци техничке грешке у делу Измене и допуне Плана детаљне регулације „Радна зона Собовица - Лужнице“, „Службени лист града Крагујевца“ број 39/21*. Исправка техничке грешке производи правно дејство од када и плански документ у којем се исправља.

СЕКРЕТАР КОМИСИЈЕ

ПРЕДСЕДНИК КОМИСИЈЕ

Невена Мићић, дипл.инж.арх.

Иван Радуловић, дипл.инж.арх.